


«СОГЛАСОВАНО»

Глава Дубровского сельского
поселения

«УТВЕРЖДАЮ»

Заведующий МБДОУ
«Дубровский детский сад №7
«Тополёк»


_____ Каргин М.А.
дата подпись Ф.И.О.
« » _____ 2019г




_____ Всяенкова М.Н.
дата подпись ФИО
« 02 » _____ 2019г



«Ознакомлен»

Начальник ОГИБДД
МО МВД РФ «Шолоховский»
Майор полиции


_____ А.В. Гусев
дата подпись ФИО
« » _____ 2019г



ПАСПОРТ

дорожной безопасности образовательного учреждения

Муниципальное бюджетное дошкольное образовательное учреждение

«Дубровский детский сад №7 «Тополёк»

2019 г

Общие сведения

Муниципальное бюджетное дошкольное образовательное учреждение
«Дубровский детский сад №7 «Тополёк»

(Наименование ОУ)

Тип ОУ: Дошкольное образовательное учреждение

Юридический адрес ОУ: 346277 Россия, х.Дубровский, ул. Ольховая, 2,
Шолоховский район, Ростовская область.

Фактический адрес ОУ: 346277 Россия, х. Дубровский, ул.Ольховая,2,
Шолоховский район, Ростовская область.

Руководители ОУ:

Заведующий - Всяченкова Марина Николаевна 89281407278

(фамилия, имя, отчество)

(телефон)

Ответственные работники
муниципального органа
образования

старший инспектор РОО

Заикин Ю.К.

(должность)

(фамилия, имя, отчество)

8 (863 53) 24-4-58

(телефон)

Ответственные от
Госавтоинспекции

Инспектор ОГИБДД

МО МВД России

Улитин А.В.

(должность)

(фамилия, имя, отчество)

8 928 116 60 99

(телефон)

Ответственные работники
за мероприятия по профилактике
детского травматизма -

воспитатель

Пономарёва Ж.В.

(должность)

(фамилия, имя, отчество)

89094422090

(телефон)

Руководитель или ответственный
работник дорожно-эксплуатационной
организации, осуществляющей
содержание УДС*

Каргин М.А.

8(86353) 75-3-45

(фамилия, имя, отчество)

(телефон)

* Дорожно-эксплуатационные организации, осуществляющие содержание УДС, несут ответственность в соответствии с законодательством Российской Федерации (Федеральный закон «О безопасности дорожного движения» №196-ФЗ, КоАП, Гражданский кодекс).

Руководитель или ответственный
работник дорожно-эксплуатационной
организации, осуществляющей
содержание ТСОДД* -Зам директора- Начальник
северных территориальных участков –

В.А. Подавальный 8(86353) 22-5-37
(фамилия, имя, отчество) (телефон)

Количество учащихся: 30

Наличие уголка по БДД: 2- групповая старшей группы и младшей группы

Наличие класса по БДД: нет

Наличие автогородка (площадки) по БДД: нет

Время занятий в ОО:

1-ая смена: 7.30:00- 17:30

Телефоны оперативных служб:

01- пожарная

020 -полиция

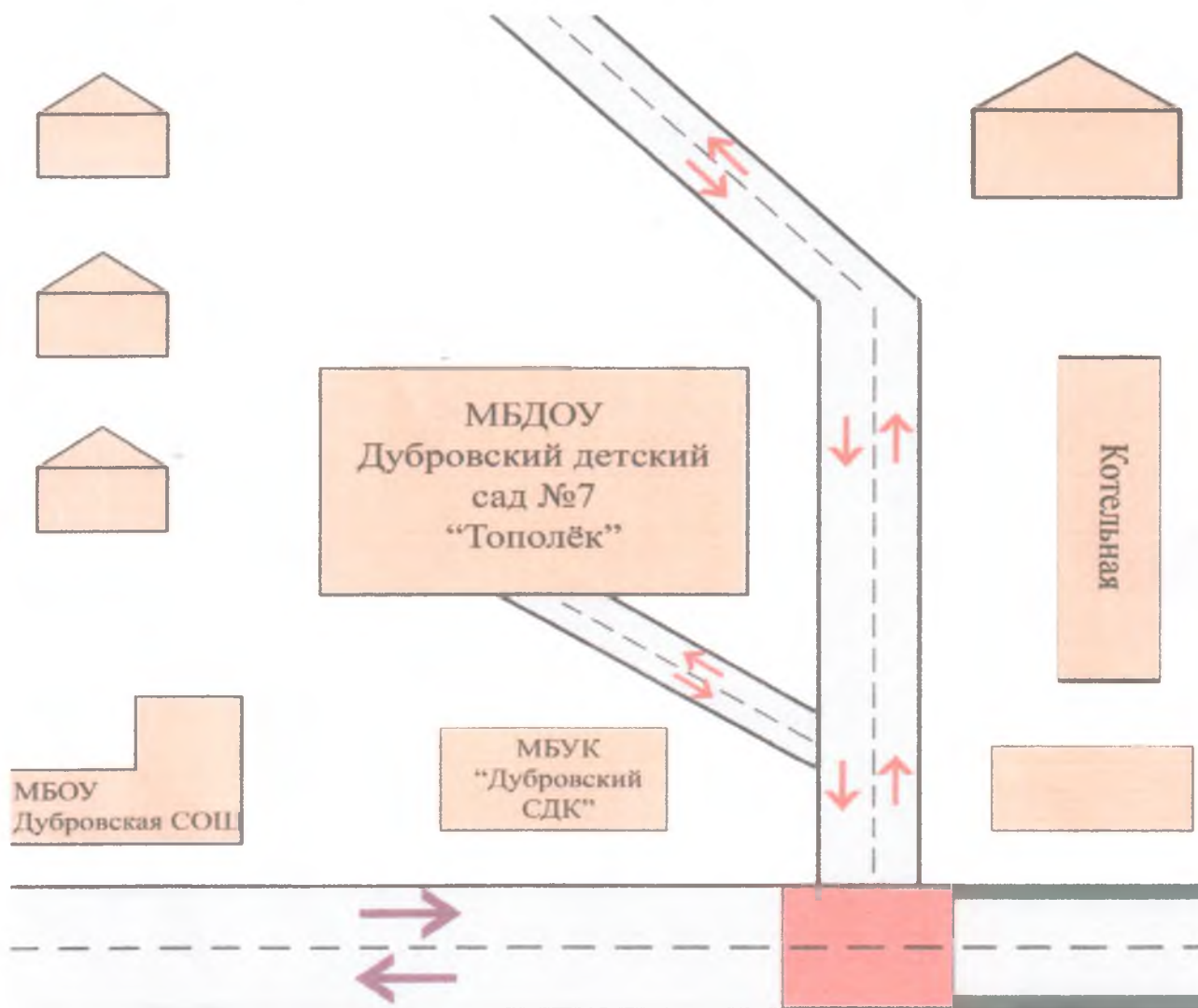
030 – скорая помощь

Содержание

I. План-схемы ОУ.

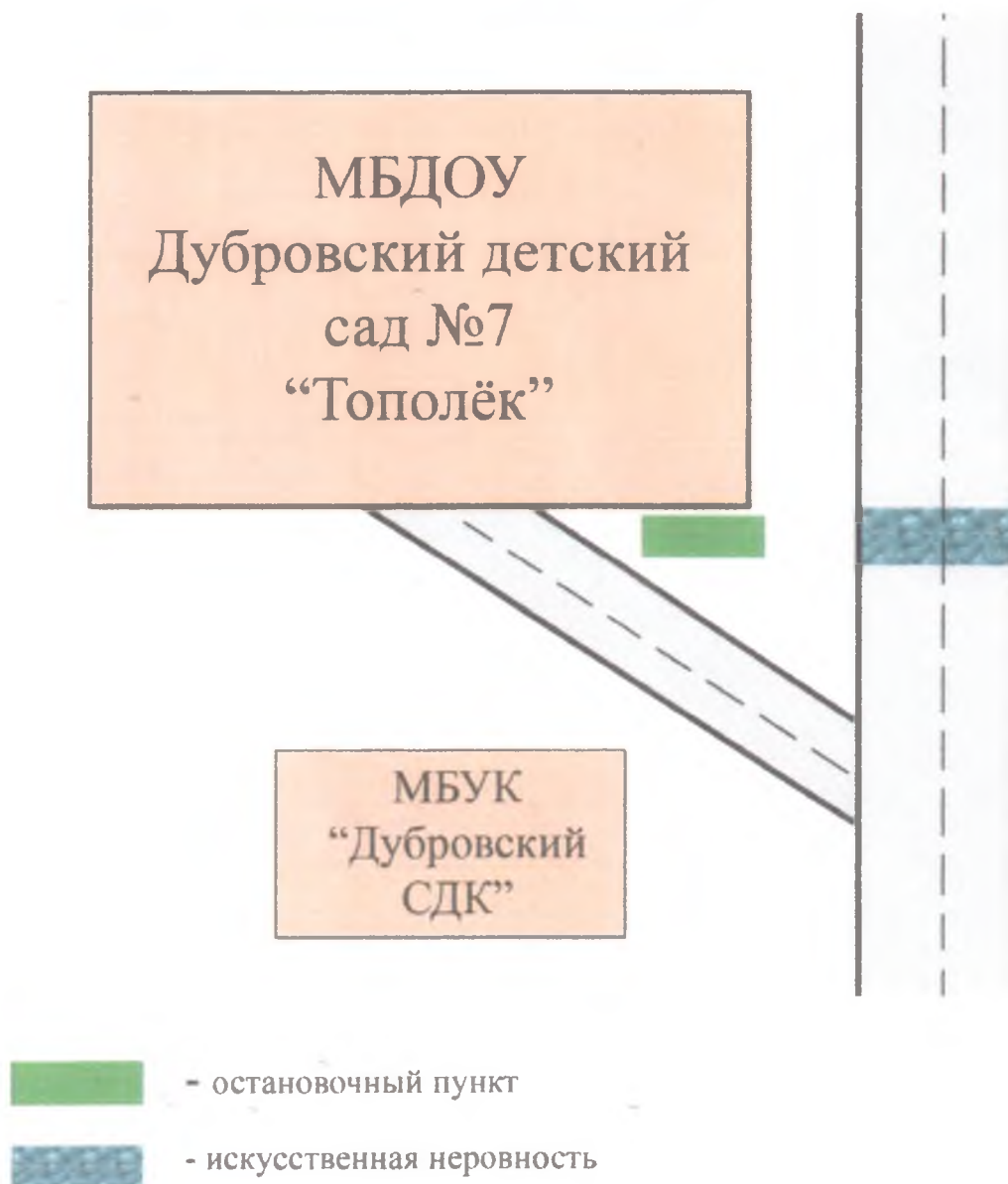
- 1) район расположения ОУ, пути движения транспортных средств и детей (учеников, обучающихся);
- 2) организация дорожного движения в непосредственной близости от образовательного учреждения с размещением соответствующих технических средств, маршруты движения детей и расположение парковочных мест;
- 3) пути движения транспортных средств к местам разгрузки/погрузки и рекомендуемых безопасных путей передвижения детей по территории образовательного учреждения.

Район расположения МБДОУ, пути движения транспортных средств и детей.



-  - жилая застройка
-  - проезжая часть
-  - тротуар
-  - опасные участки
-  - движение детей в ДОУ
-  - движение транспортных средств

Схема организации дорожного движения в непосредственной близости от образов учреждения с размещением технических средств, маршруты движения детей и расположение парковочных мест.



1. Схема организации дорожного движения ограничена автомобильными дорогами, находящимися в непосредственной близости от образовательного учреждения;
2. На схеме обозначено:
 - территория ОУ;

- уличные (наземные – регулируемые / нерегулируемые) и внеуличные (надземные и подземные) пешеходные переходы на подходах к ОУ;

3. На схеме указано расположение остановок маршрутных транспортных средств и безопасные маршруты движения детей (учеников) от остановочного пункта к ОУ и обратно.

1. Схема организации дорожного движения ограничена автомобильными дорогами, находящимися в непосредственной близости от образовательного учреждения;

2. На схеме обозначено:

- территория ОУ;

- автомобильные дороги;

- уличные (наземные – регулируемые / нерегулируемые) и внеуличные (надземные и подземные) пешеходные переходы на подходах к ОУ;

3. На схеме указано расположение остановок маршрутных транспортных средств и безопасные маршруты движения детей (учеников) от остановочного пункта к ОУ и обратно;

Пути движения транспортных средств к местам разгрузки/погрузки и рекомендуемые пути передвижения детей по территории образовательного учреждения

